




Isikliku kasutusõiguse seadmise plaan

Maakond: Tartu maakond
Omavalitsus: Tartu vald
Asustusüksus: Siniküla
Lähiaadress: 22107 Rootsi-Laeva-Siniküla tee
Katastritunnus: 38301:002:0073



Leppemärgid:

-  olemasolevad katastriüksused
-  isikliku kasutusõiguse ala bussiootekoja rajamiseks
-  bussiootekoja leppemärk

IKÕ ala Pos nr (plaanil)	Kinnistu registriosa number	Katastriüksuse tunnus, nimi ja sihtotstarve	Ala pindala ruutmeetrites m ²
1	5638850	38301:002:0073 22107 Rootsi-Laeva-Siniküla tee 100% transpordimaa	63

Koostaja:
Mari Niine
maakorraldaja

Koostamise kuupäev 02.06.2025